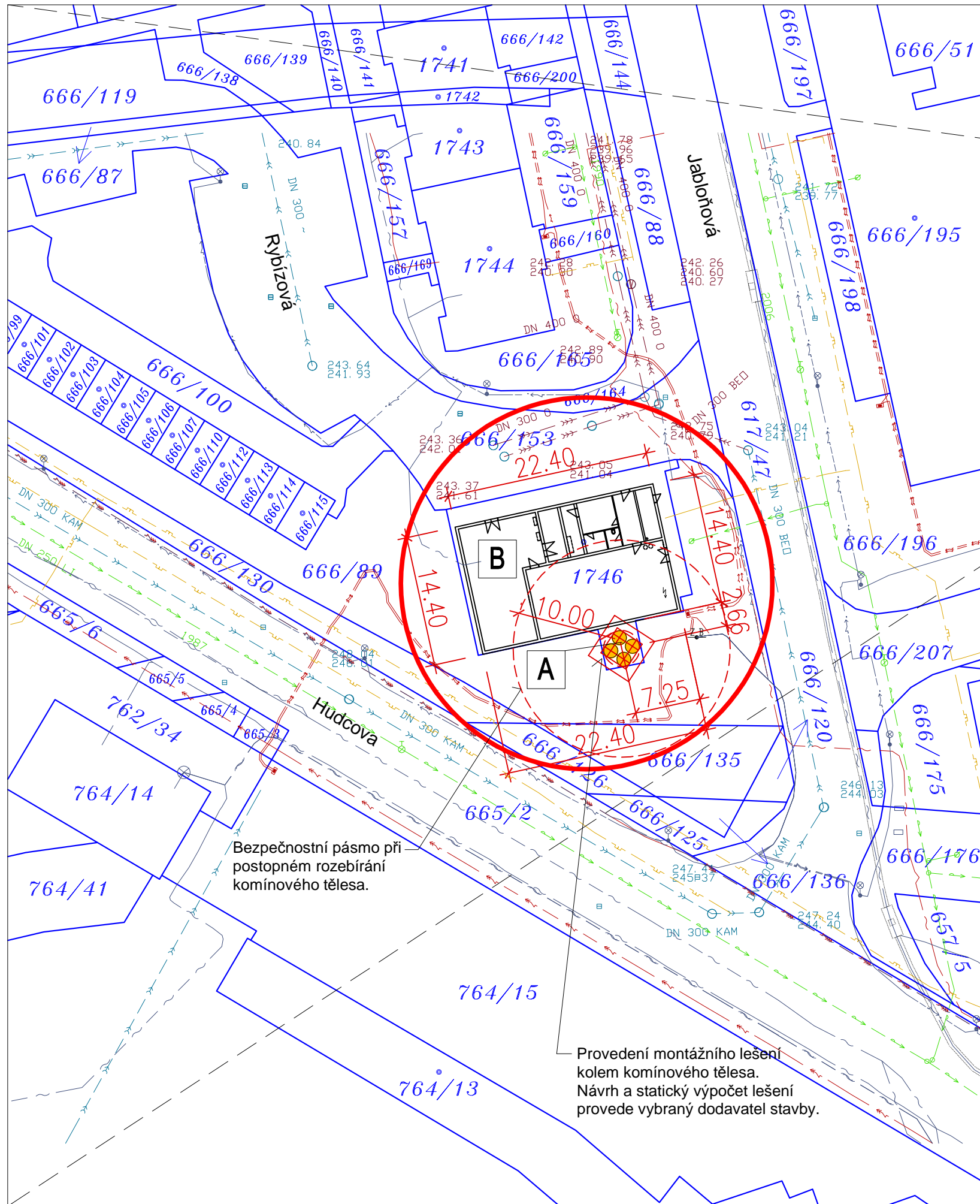
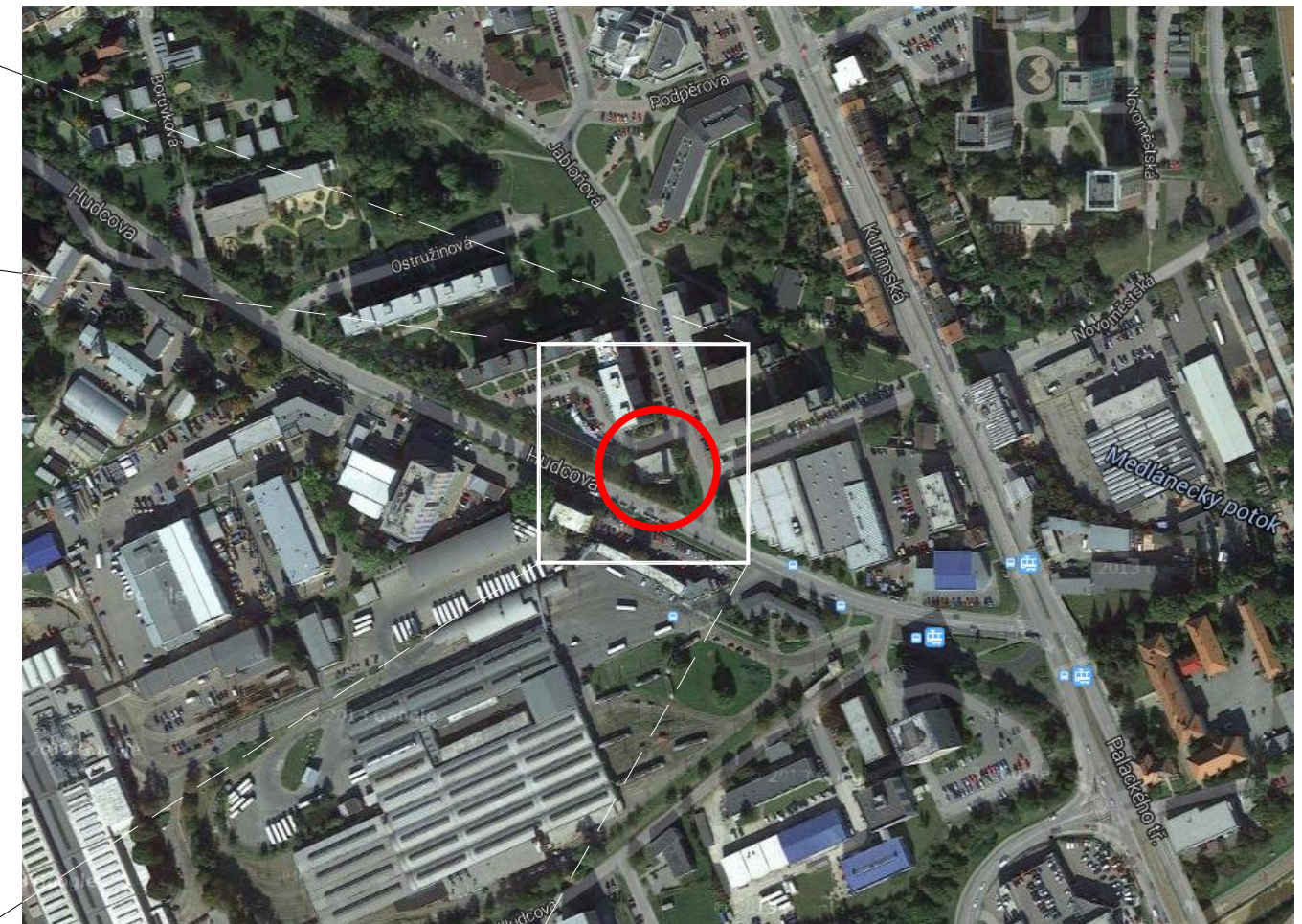


Situační výkres širších vztahů
M 1:500



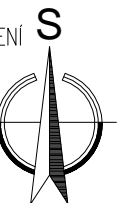
Přehledná mapa



- A** KOTELNA - ODSTRANĚNÍ KOMÍNU
- B** KOTELNA - DEMONTÁŽ VNITŘNÍHO VYBAVENÍ
- ZÁJMOVÝ POZEMEK
Parcelní číslo: 1746
Obec: Brno [582786]
Katastrální území: Medlánky [611743]
Číslo LV: 10001
Výměra [m2]: 423
Typ parcely: Parcela katastru nemovitostí
Mapový list: DKM
Určení výměry: Ze souřadnic v S-JTSK
Druh pozemku: zastavěná plocha a nádvoří

LEGENDA INŽENÝRSKÝCH SÍTÍ

- STÁVAJÍCÍ VEDENÍ PLYNU
- STÁVAJÍCÍ JEDNOTNÁ KANALIZACE
- STÁVAJÍCÍ DEŠŤOVÁ KANALIZACE
- STÁVAJÍCÍ SPLAŠKOVÁ KANALIZACE
- STÁVAJÍCÍ VODOVOD
- STÁVAJÍCÍ VEDENÍ NN
- STÁVAJÍCÍ VEDENÍ VN
- STÁVAJÍCÍ VEDENÍ VVN
- STÁVAJÍCÍ VEDENÍ UPC
- STÁVAJÍCÍ VEDENÍ TELEFONICA
- STÁVAJÍCÍ VEDENÍ VEŘEJNÉHO OSVĚTLENÍ



ZODPOV. PROJEKTANT ING. RICHARD BÍLEK	VYPRACOVAL PETR PODMAJERSKÝ	KONTROLOVAL PAVEL HERMAN	<p>ENBRA ENBRA, a. s. - Projekce Popůvky 404, 664 41 Troubsko IČ: 44015844, DIČ: CZ44015844 tel: 545 321 203, mail: brno@enbra.cz</p>
INVESTOR: STATUTÁRNÍ MĚSTO BRNO, MĚSTSKÁ ČÁST BRNO – MEDLÁNKY HUDCOVA 7, 621 00 BRNO			
AKCE: ODSTRANĚNÍ TECHNOLOGIE A DEMOLICE KOMÍNU PLYNOVÉ KOTELNY JABLOŇOVÁ V BRNĚ – MEDLÁNKÁCH		DATUM 12/2014	STUPEŇ BOURACÍ PRÁCE
PROFESE: D.1.1 STAVEBNÍ ČÁST		FORMÁT 2xA4	Č. ZAKÁZKY 107400093
OBSAH: SITUAČNÍ VÝKRES ŠIRŠÍCH VZTAHŮ		MĚŘITKO: 1:500	Č.VÝKRESU: C.1